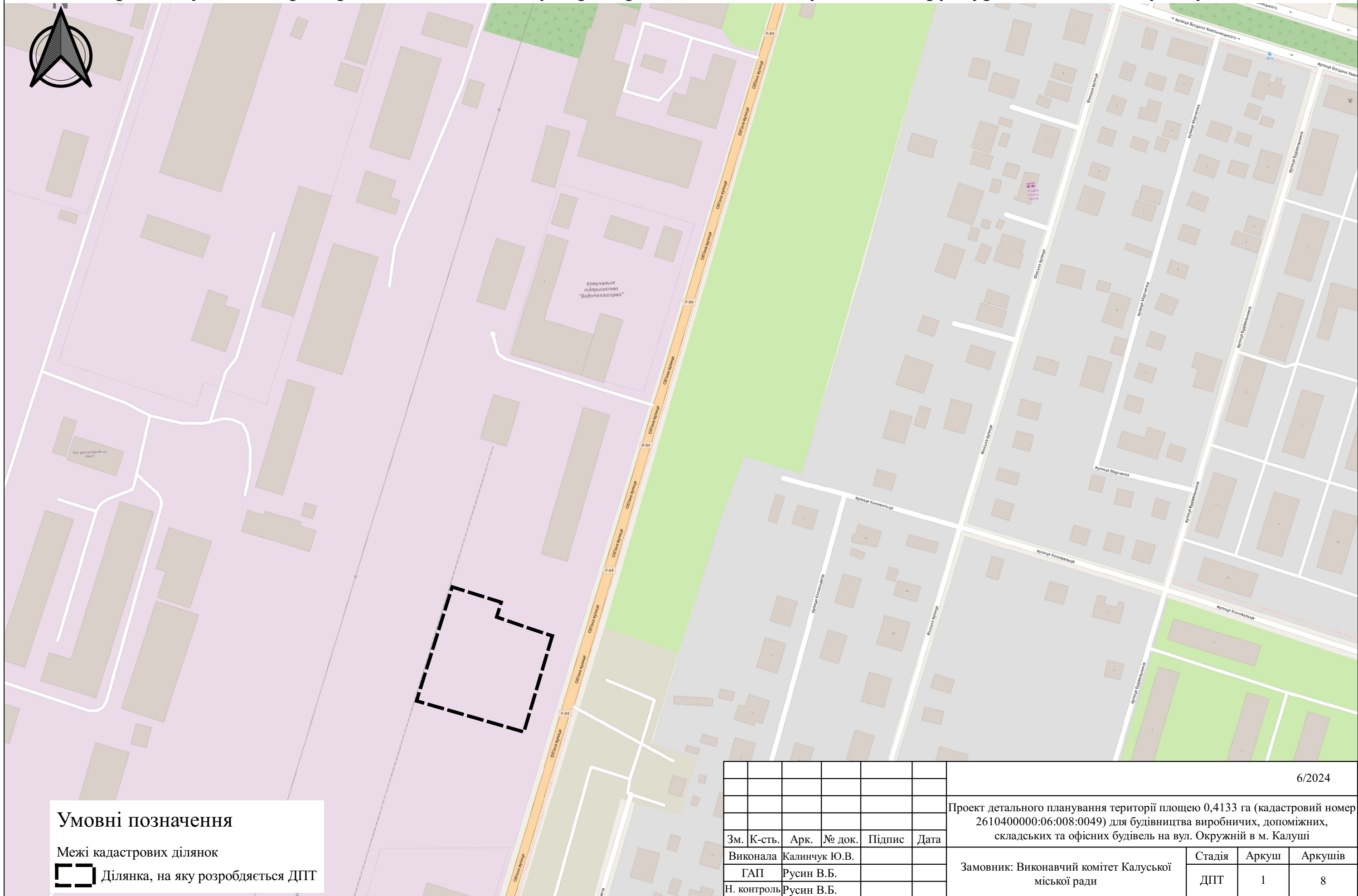

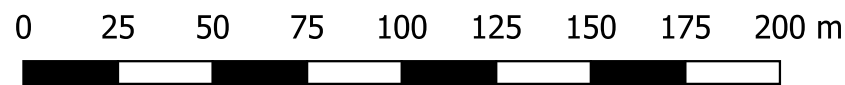


# Схема розташування території детального плану території в системі планувальної структури населеного пункту М 1:2000



## Умовні позначення

Межі кадастрових ділянок  
 Ділянка, на яку розробляється ДПТ



						6/2024			
						Проект детального планування території площею 0,4133 га (кадастровий номер 2610400000:06:008:0049) для будівництва виробничих, допоміжних, складських та офісних будівель на вул. Окружній в м. Калуші			
Зм.	К-сть.	Арк.	№ док.	Підпис	Дата	Замовник: Виконавчий комітет Калуської міської ради	Стадія	Аркуш	Аркушів
Виконала	Калинчук Ю.В.						ДПТ	1	8
ГАП	Русин В.Б.								
Н. контроль	Русин В.Б.					Схема розташування території детального плану території в системі планувальної структури населеного пункту М 1:2000			
						ФОП Русин В.Б. м. Калуш			